

PORTE APERTE AL CASTELLO 2012

L'INGEGNERE E LA CITTÀ

MOSTRA DOCUMENTARIA

L'OPERA DI PAOLO CORNARO NELLA VOGHERA OTTOCENTESCA



**CASTELLO VISCONTEO
DI VOGHERA**
15 - 23 settembre 2012



Archivio storico civico
di Voghera



Comune di Voghera
Assessorato alla Cultura

Con il contributo di



fondazione
cariplo



Paolo Cornaro nasce a Voghera nel 1817.
Si laurea in ingegneria a Pavia nel 1836.
Sposa Bradamante Orlandi, da cui avrà, unica figlia, Teresa.

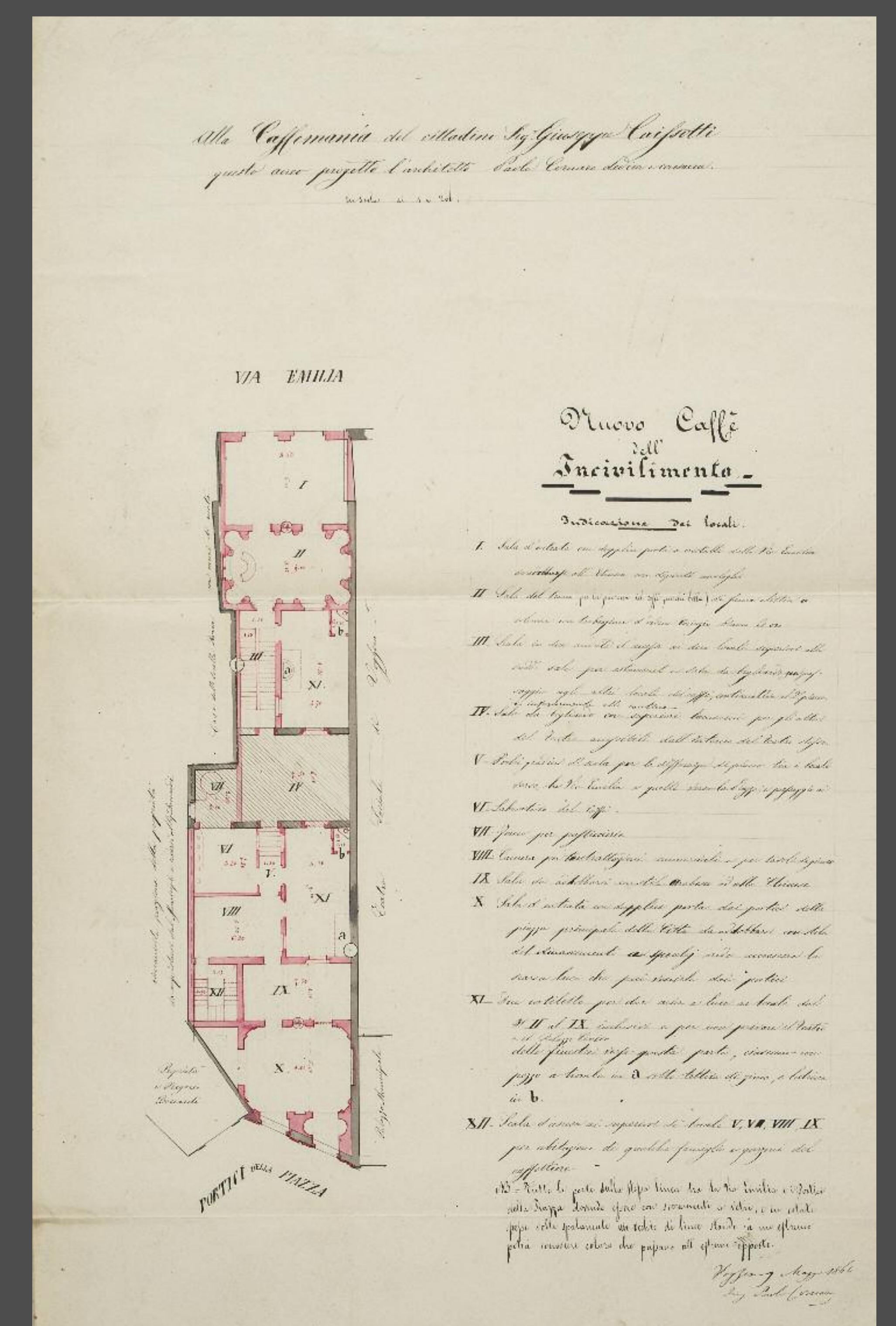

UNA VITA INTENSA

Nel 1851 succede a Giuseppe Morelli quale ingegnere capo del Comune di Voghera, ruolo che manterrà ininterrottamente fino al 1897. Le sue giornate saranno scandite dall'attività professionale, pubblica e privata, dalla gestione del patrimonio personale e dalle vicende della sua numerosa famiglia.



Il progetto dedicato all'amico caffettiere Giuseppe Caissotti, per un "Nuovo Caffè dell'Incivilimento" nel 1864.

I disegni di ristrutturazione della dimora di famiglia in via Emilia 34, Borgo S. Pietro, così descritta nella documentazione: "casa civile con comodi di vettura, scuderia, fenili tutti annessi eretta a tre piani".



I documenti e le immagini selezionati per questa Mostra sono tratti dal fondo **Archivio comunale Parte antica**, dal Fondo fotografico e dal fondo **Cornaro-Ricotti**, conservati presso l'Archivio storico civico di Voghera.

IL DECORO URBANO



GLI INTERVENTI URBANISTICI ED EDILIZI DEL XIX SECOLO A VOGHERA


1. Il castello viene adibito a carcere - 1807
2. Illuminazione pubblica a olio - 1820
3. Collegio-convitto dei Gesuiti - 1828
4. Viale Principe Amedeo - 1829
5. Abbattimento delle mura cittadine - 1830
6. Nuovo brefotrofo - 1838
7. Oratorio del Crocefisso - 1842
8. Facciata di S. Sebastiano - 1844
9. Teatro Sociale - 1845
10. Ospedale civile - 1845
11. Palazzo municipale - 1848
12. SOMS - 1851
13. Quartier Grande - 1852
14. Palazzo Dattili - 1853
15. Palazzo Beltrami - 1854
16. Rifacimento del Rebecchino - 1856
17. Ferrovia Alessandria-Stradella - 1858
18. Illuminazione pubblica a gas - 1858
19. Stazione ferroviaria - 1860
20. Caserma di cavalleria - 1865
21. Tribunali nel Quartier Grande - 1872
22. Manicomio provinciale - 1876
23. Palazzo Musso - 1877
24. Ampliamento del cimitero - 1877
25. Macello civico - 1878
26. Facciata del Duomo - 1875
27. Giardini della stazione ferroviaria - 1884
28. Abbattimento di S. Giuseppe - 1887
29. Riempimento fossato del castello - 1888
30. Scuole elementari - 1888
31. Orfanotrofo - 1890
32. Stabilimento bagni - 1890
33. Teatro Politeama - 1895
34. Istituto agrario Gallini - 1898

In rosso gli interventi progettati da Paolo Cornaro.

LA COMMITTENZA PRIVATA



1853. Palazzo Dattili
in via Emilia



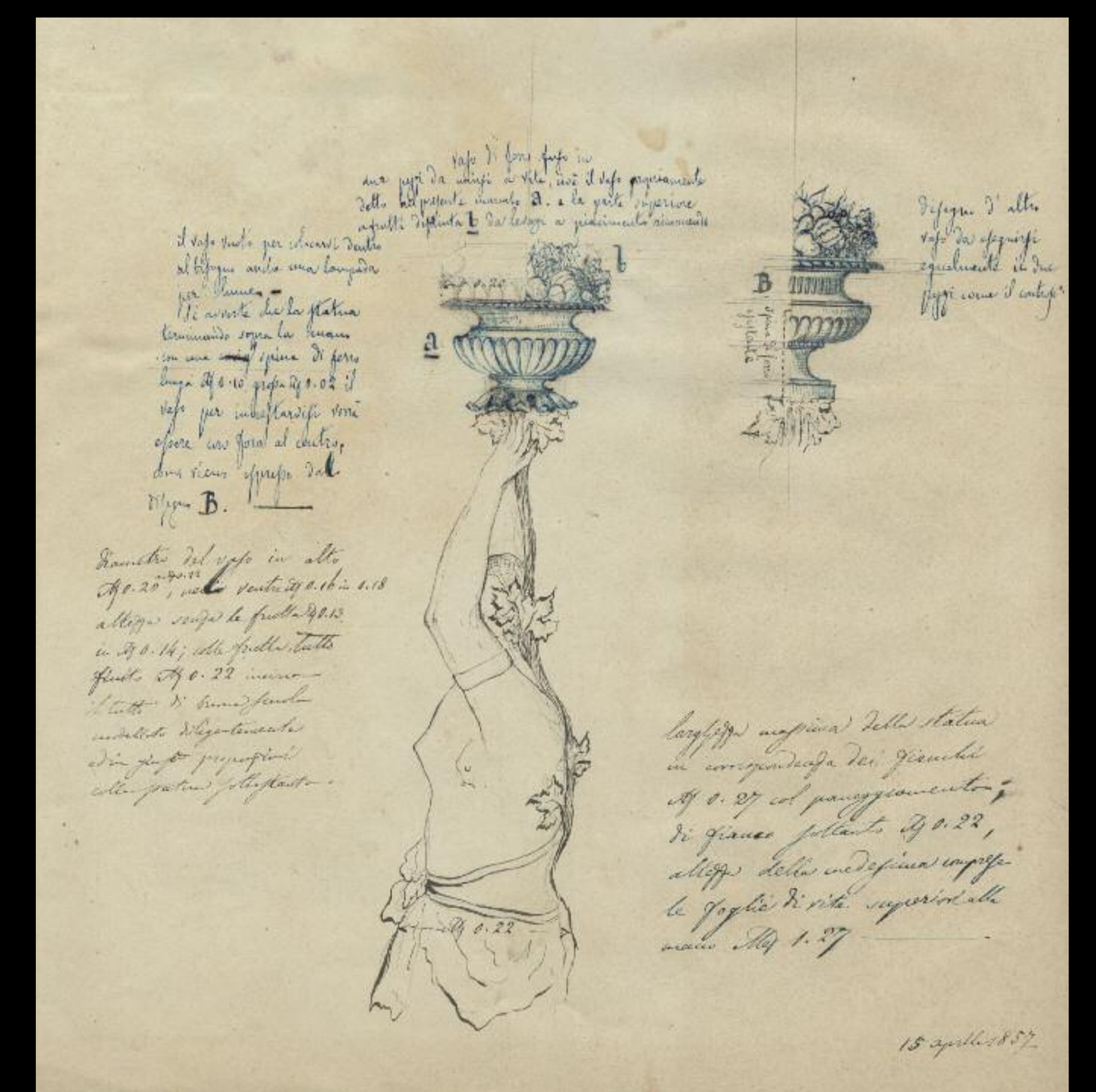

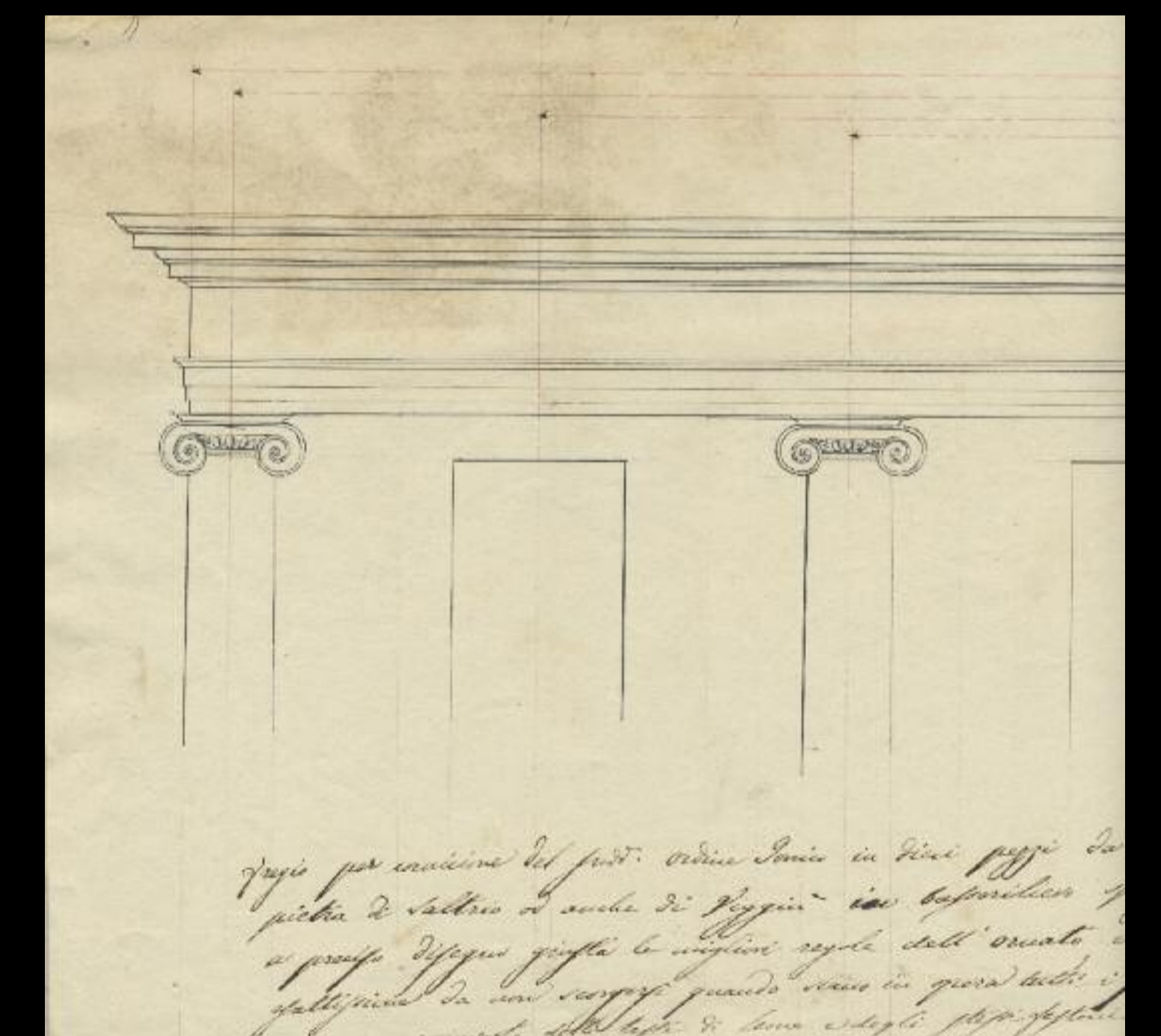

1854. Palazzo Beltrami in piazza Duomo.
Disegno della facciata e, sotto, dettagli
delle decorazioni



1877. Facciata di palazzo
Musso in piazza C. Battisti
angolo via Depretis



1844. Facciata della
chiesa di S. Sebastiano
in via Emilia



I GIARDINI DELLA STAZIONE




1874



1883

I lavori della stazione ferroviaria sulla linea Alessandria-Voghera-Stradella furono completati nel 1860. Negli anni successivi furono progettati da Cornaro i giardini pubblici di fronte alla stazione, dotati di latrine, un laghetto e integrati con i nuovi viali alberati.

1886



1875



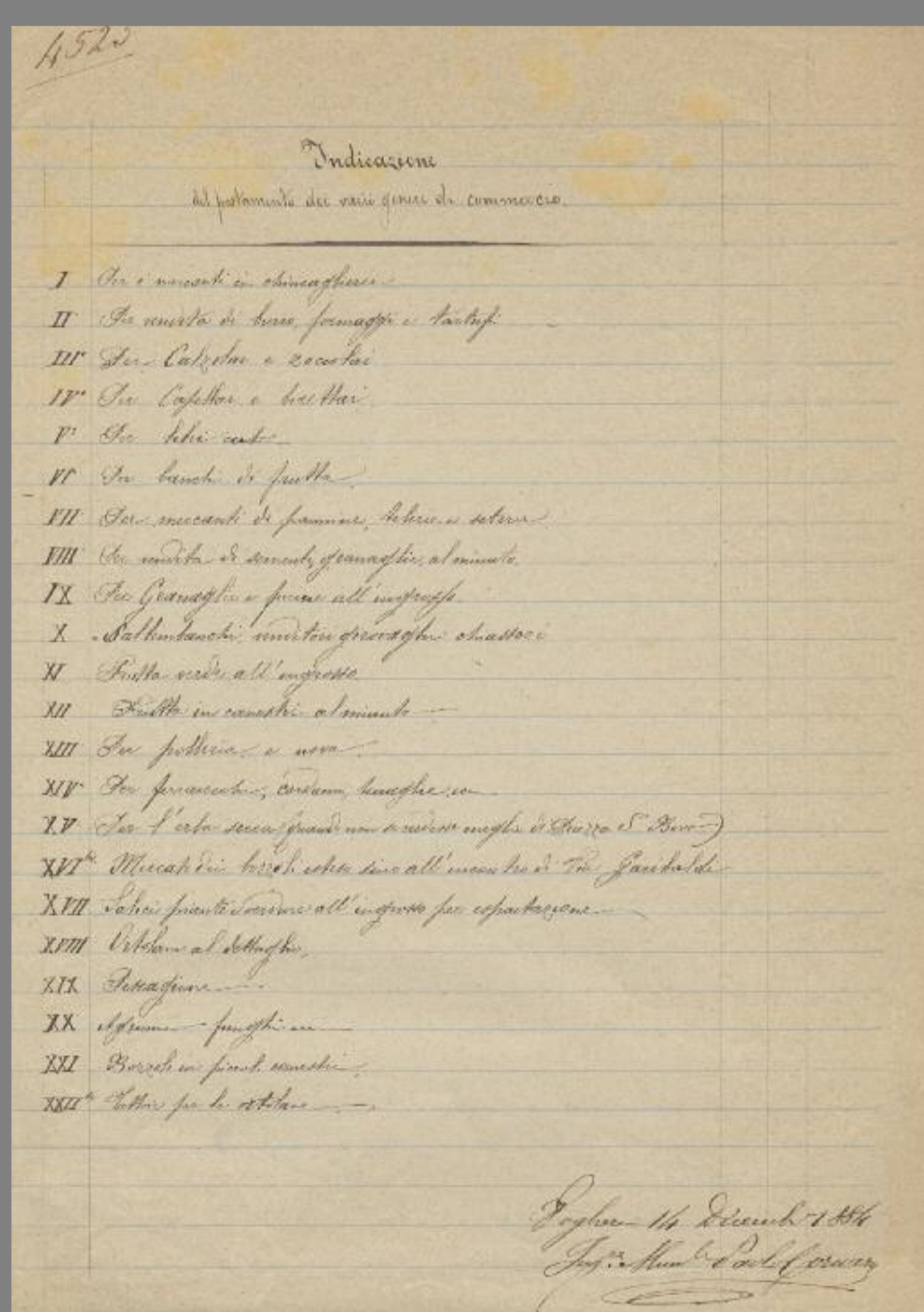
PIAZZA DEL DUOMO



Indicazione

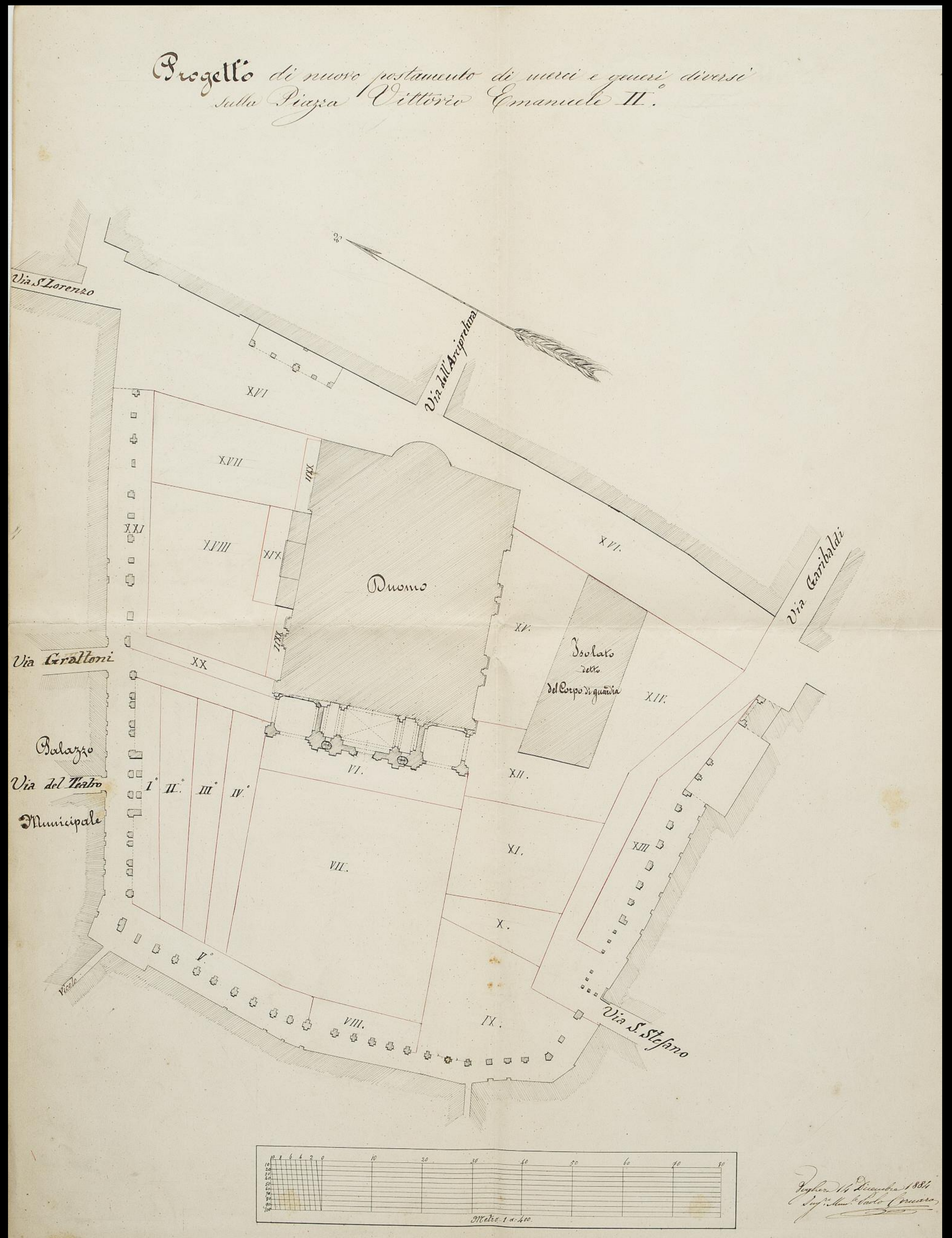
del postamento dei vari generi di commercio

- I. Per i mercanti in chincaglierie
- II. Per vendita di burro, formaggi e tartufi
- III. Per calzolai e zoccolai
- IV. Per capellai e berettai
- V. Per libri
- VI. Per banchi di frutta
- VII. Per mercanti di pasmine, telerie e seterie
- VIII. Per vendita di sementi, granaglie al minuto
- IX. Per granaglie e farine all'ingrosso
- X. Saltimanchi, venditori girovaghi chiassosi
- XI. Frutta verde all'ingrosso



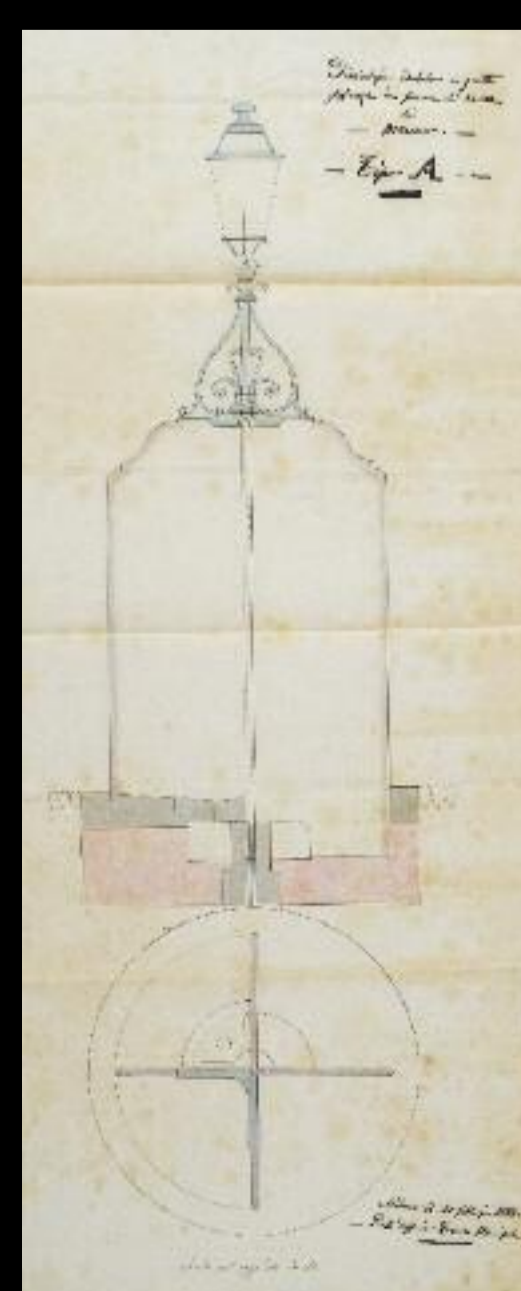
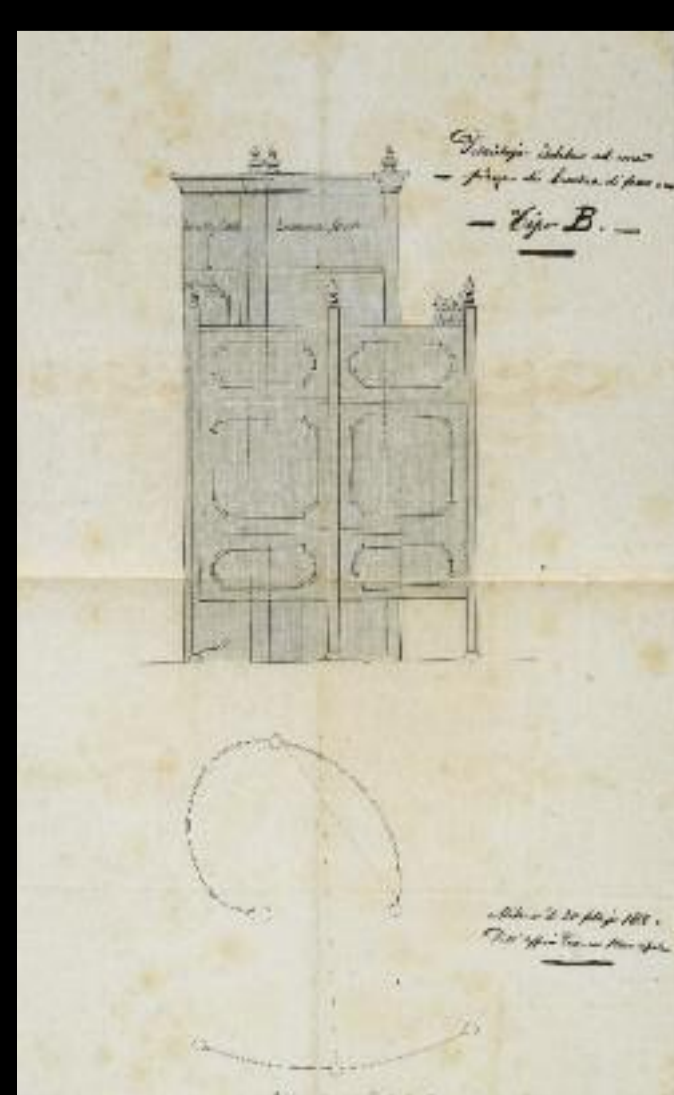
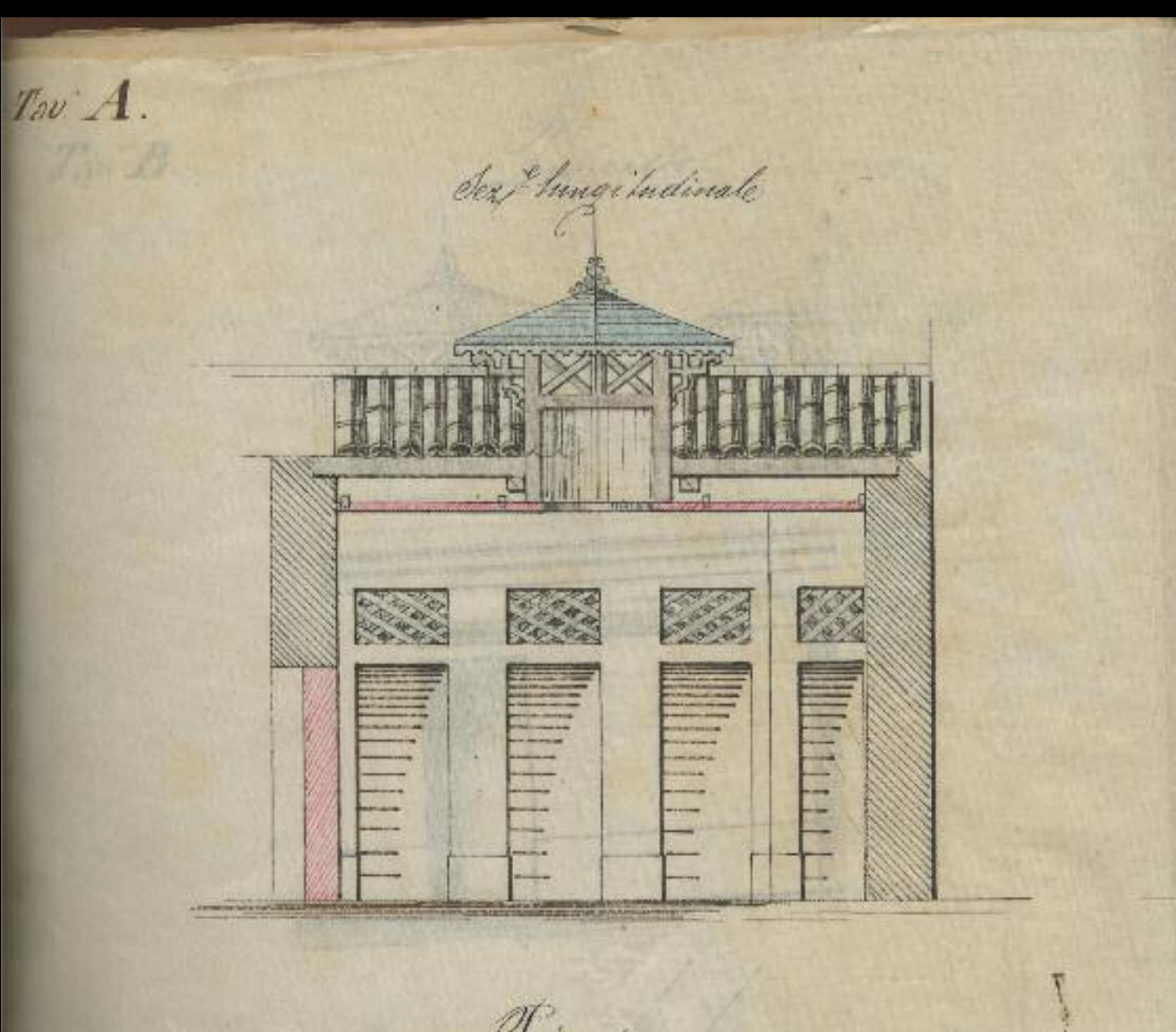
- XII. Frutta in canestri al minuto
- XIII. Per polleria e uova
- XIV. Per ferravecchi, cardami, terraglie ecc.
- XV. Per l'erba secca (quando non si credesse meglio di Piazza S. Bovo)
- XVI. Mercato dei bozzoli esteso sino all'incontro di Via Garibaldi
- XVII. Salici piante e verdure all'ingrosso per esportazione
- XVIII. Ortolane al dettaglio
- XIX. Pescagione
- XX. Agrumi, funghi ecc.
- XXI. Bozzoli in piccoli canestri
- XXII. Tettoie per le ortolane

Voghera, 14 dicembre 1884
Ing. Mun.le Paolo Cornaro

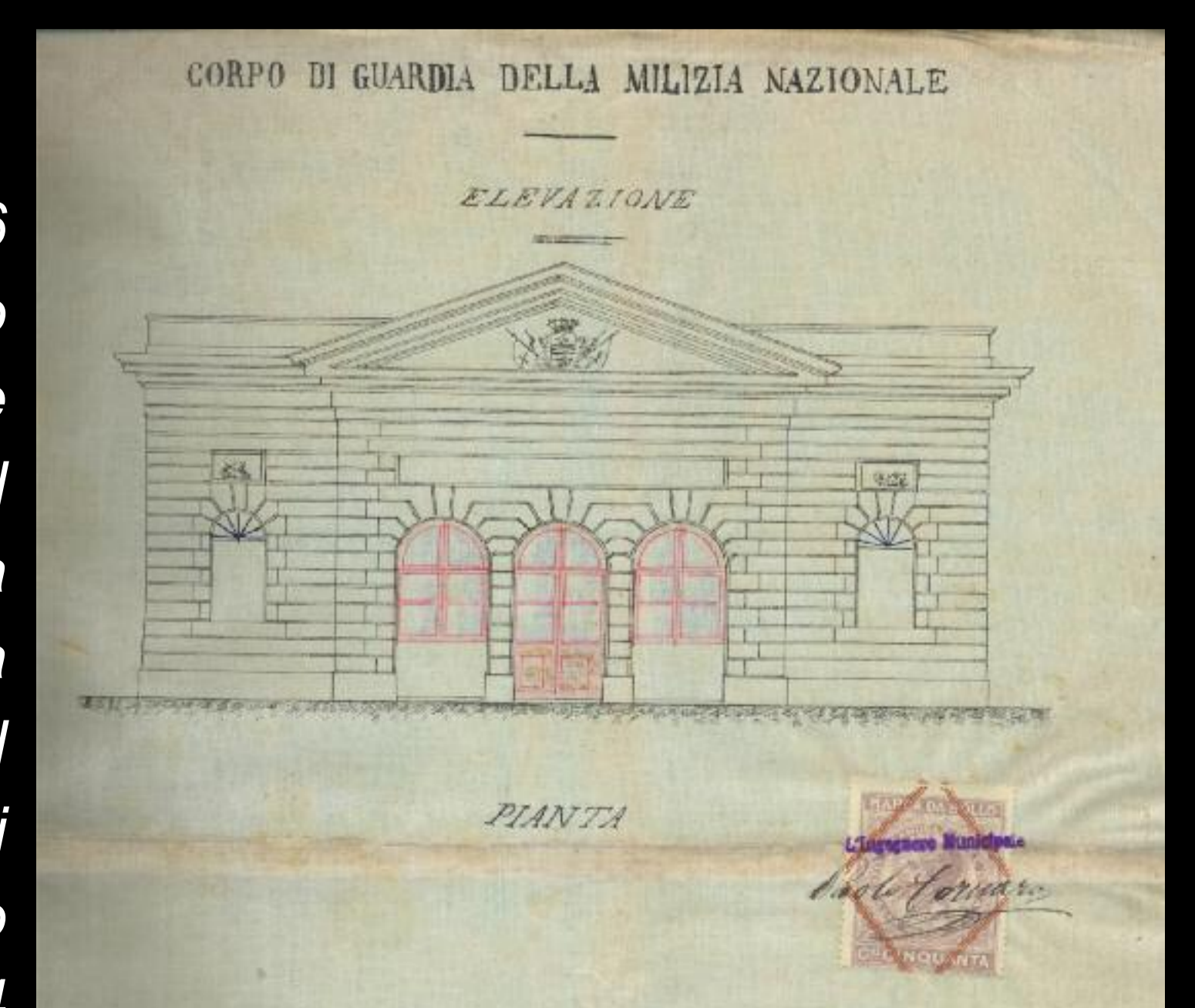


Nel 1855 Cornaro aveva rilevato la figura perimetrale della piazza calcolandone la superficie in 10.511 mq, di cui 3.300 dovevano restare sgombri per il libero transito e 7.181 dovevano costituire l'area disponibile per la dislocazione dei vari generi di commercio, da dividere con cordate di granito a livello di ciottolato in 14 scompartimenti.

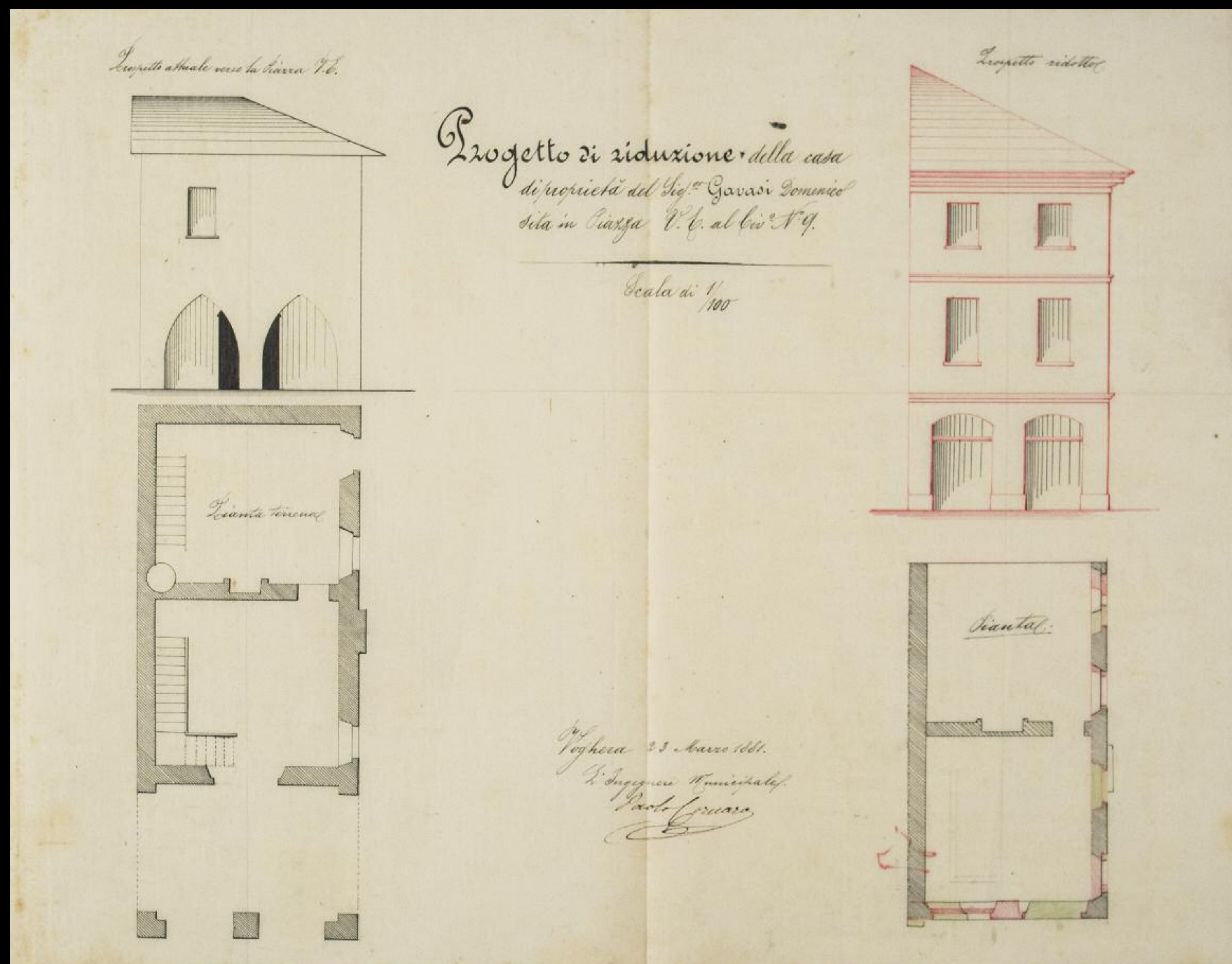
1888. Progetti per orinatoi pubblici in piazza Duomo



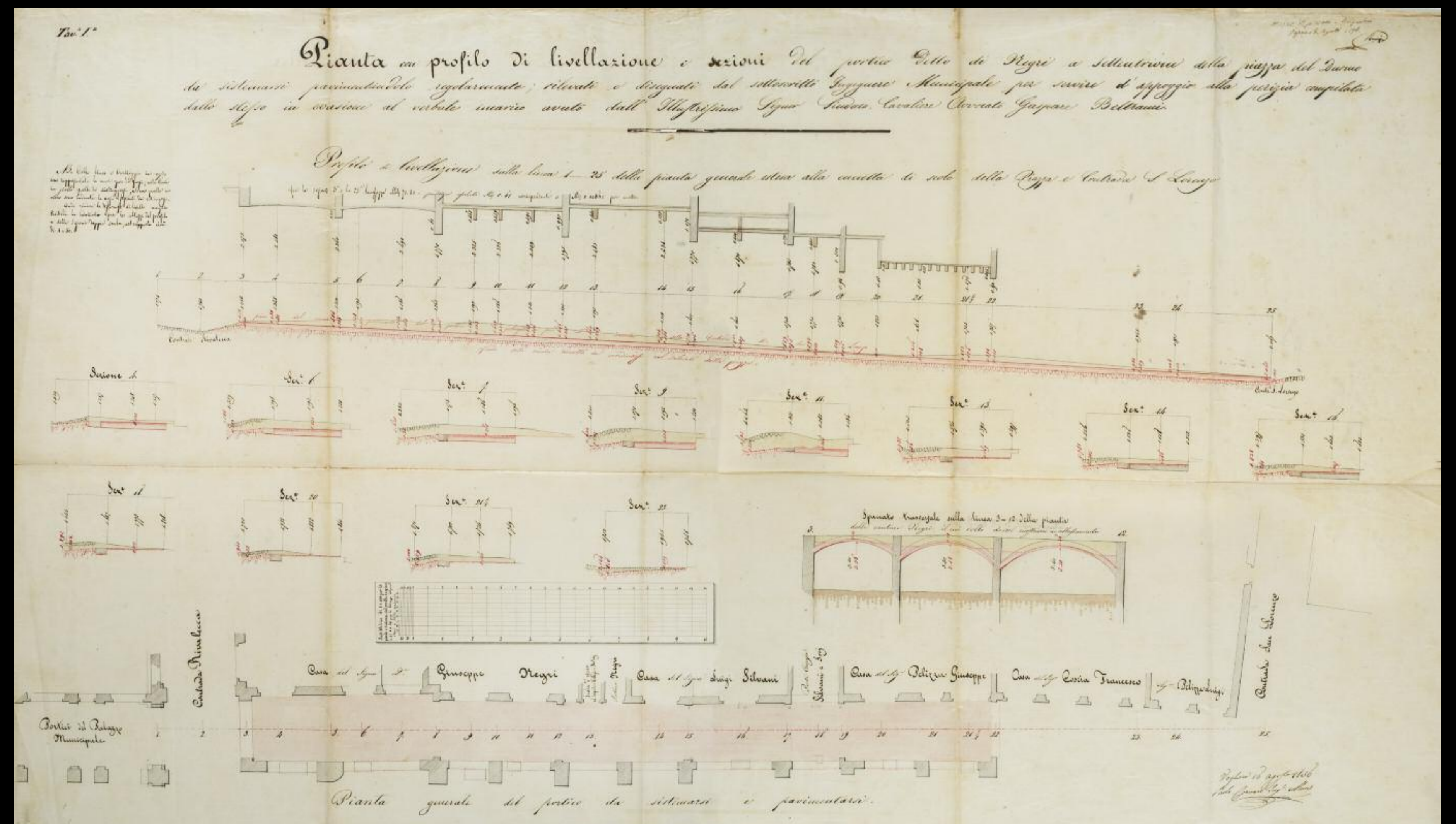
Progetto del 1856 di Paolo Cornaro per la ricostruzione dell'edificio del Corpo di guardia della Milizia nazionale, detto il Rebecchino, poi abbattuto nel 1904



LA SISTEMAZIONE DI PIAZZA DUOMO



Casa Gavasi



Casa Negri



Sopra e sotto, Casa Negri

Nel 1874-75 viene eseguita la nuova facciata del Duomo secondo il progetto Maciachini. La sistemazione generale della piazza, secondo il progetto Zucchi-Borroni del 1882, prevede l'esproprio e l'atterramento dei portici e nuove costruzioni in modo che "i locali verso piazza che da scuri e poco illuminati come sono attualmente vengano a riuscire molto chiari, ben aerati e di più civile e ridente aspetto"


e gli sbocchi sulle due strade principali le rendano "spaziose e proporzionate". I portici in questione sono quelli di Casa Gavasi e quelli di Casa Costa. Si procede dunque alla demolizione di tutto



il porticato medievale dietro il Duomo e alla sistemazione del lato meridionale, con l'abbattimento della chiesa di S. Giuseppe nel 1887.



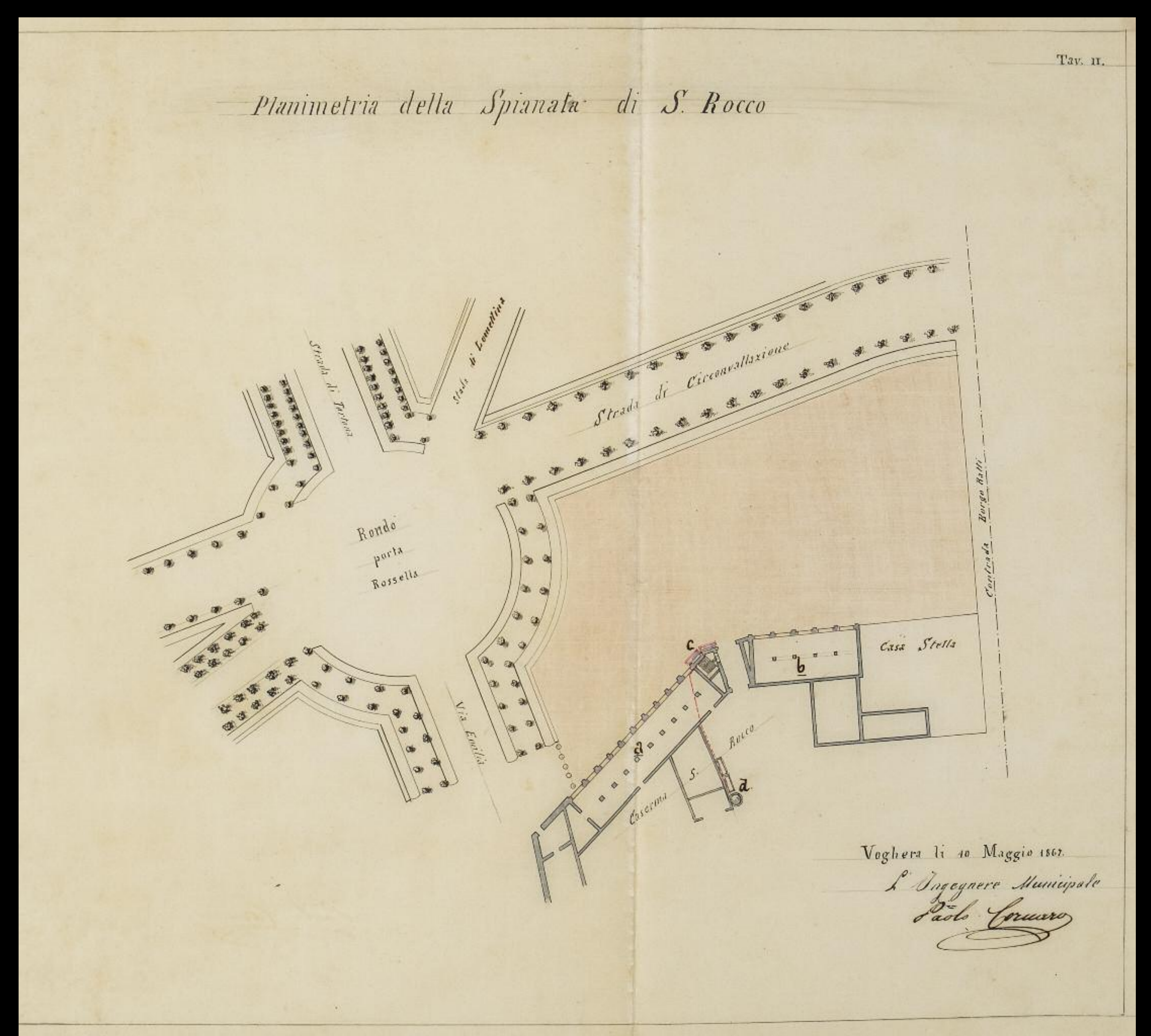
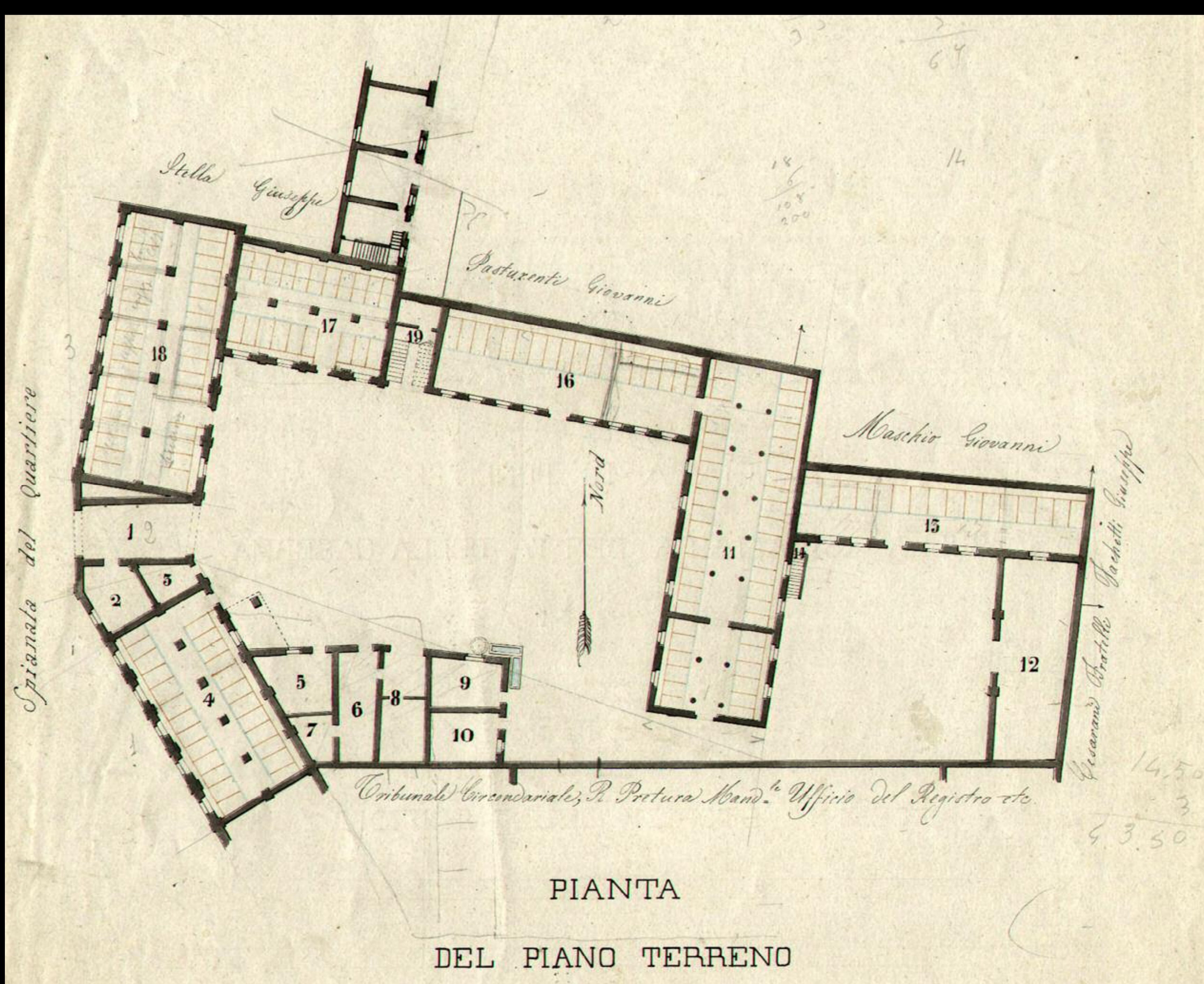
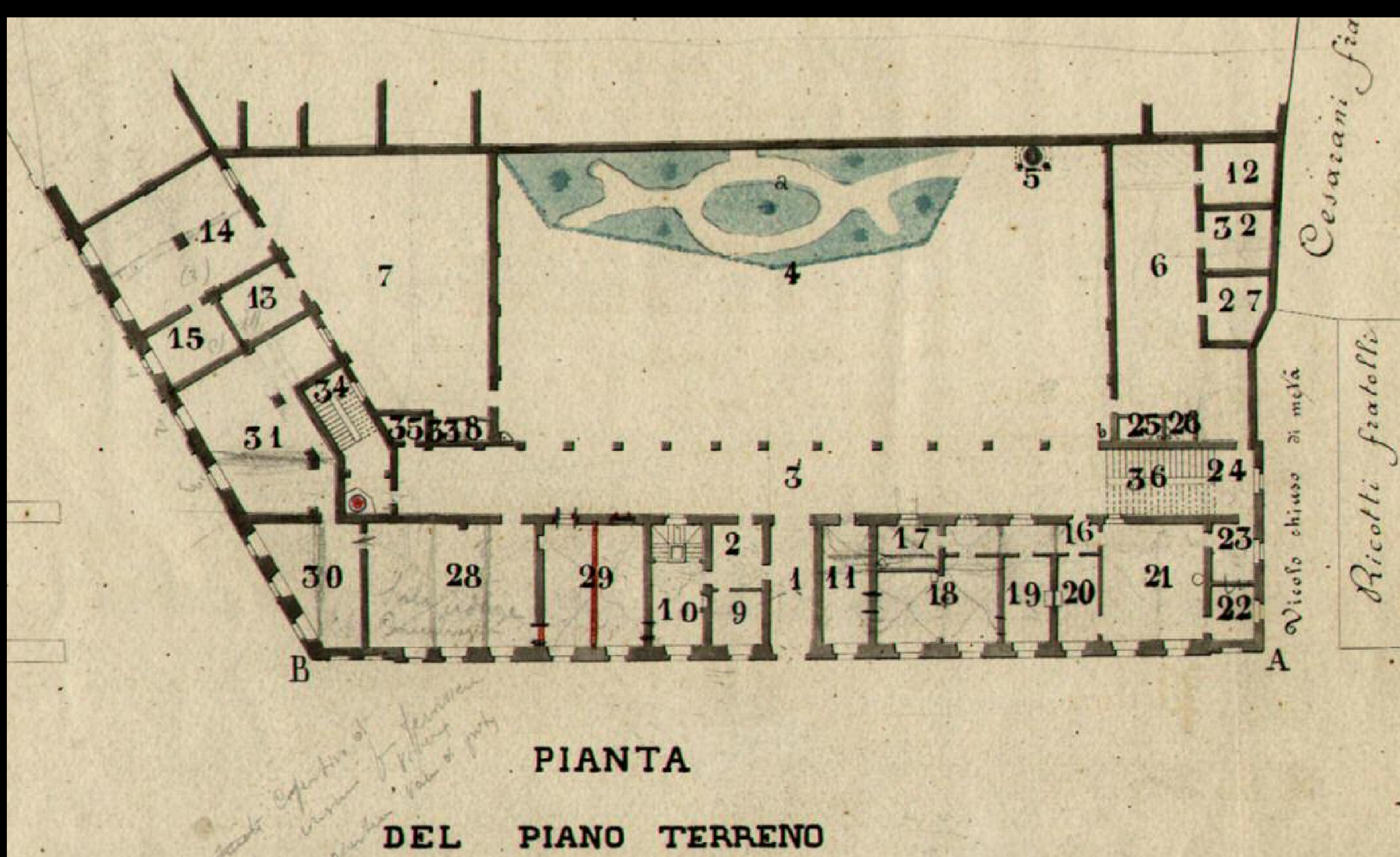
LA SPIANATA DI S. ROCCO



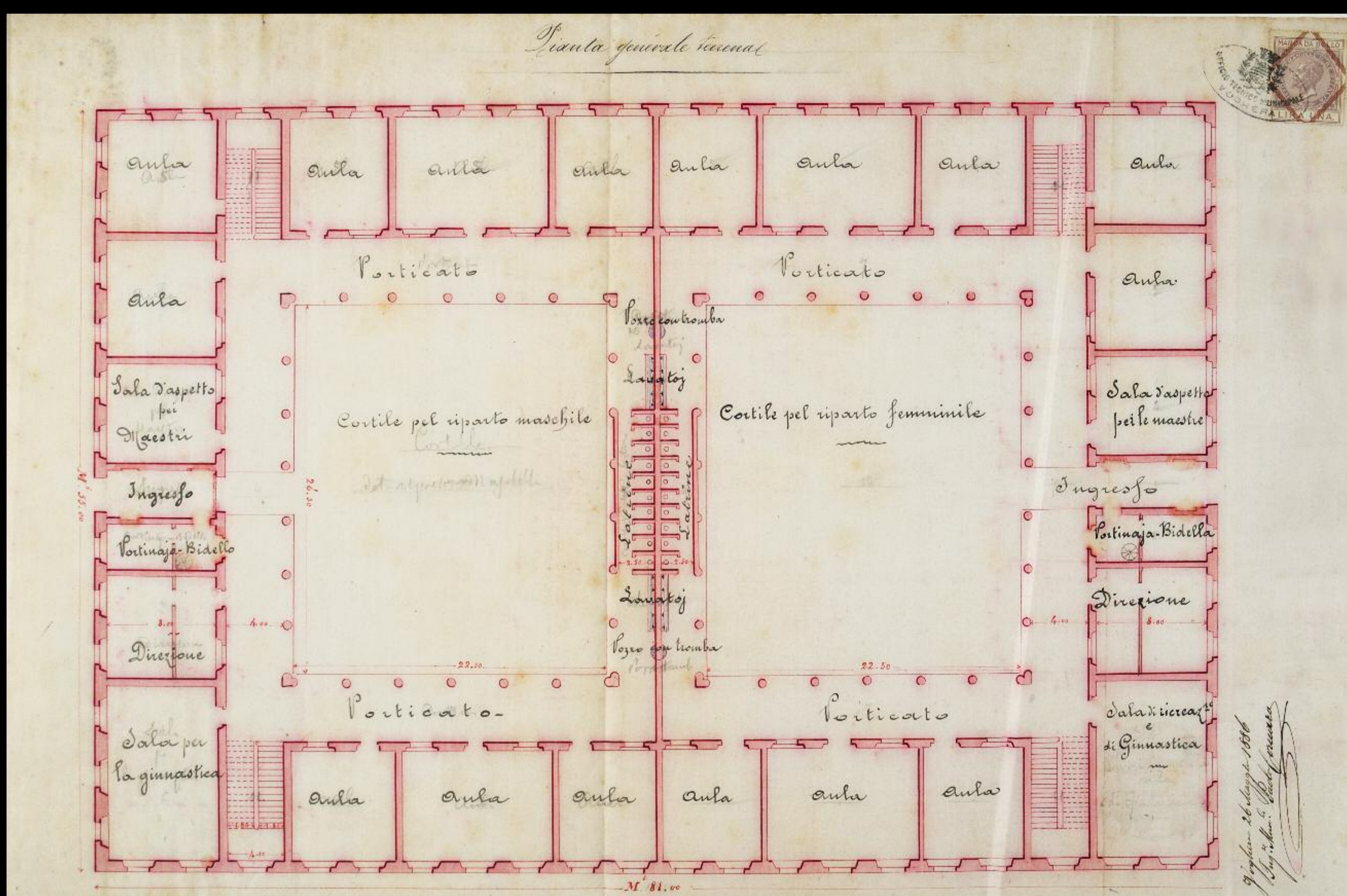


La caserma di cavalleria detta Quartier grande o di S. Rocco, risalente al 1749, fu ampliata nel 1822 e poi, nel 1852, venne ancora restaurata.

Nel 1871, su progetto di Cornaro, la parte verso la via Emilia fu trasformata e adattata per gli uffici giudiziari.

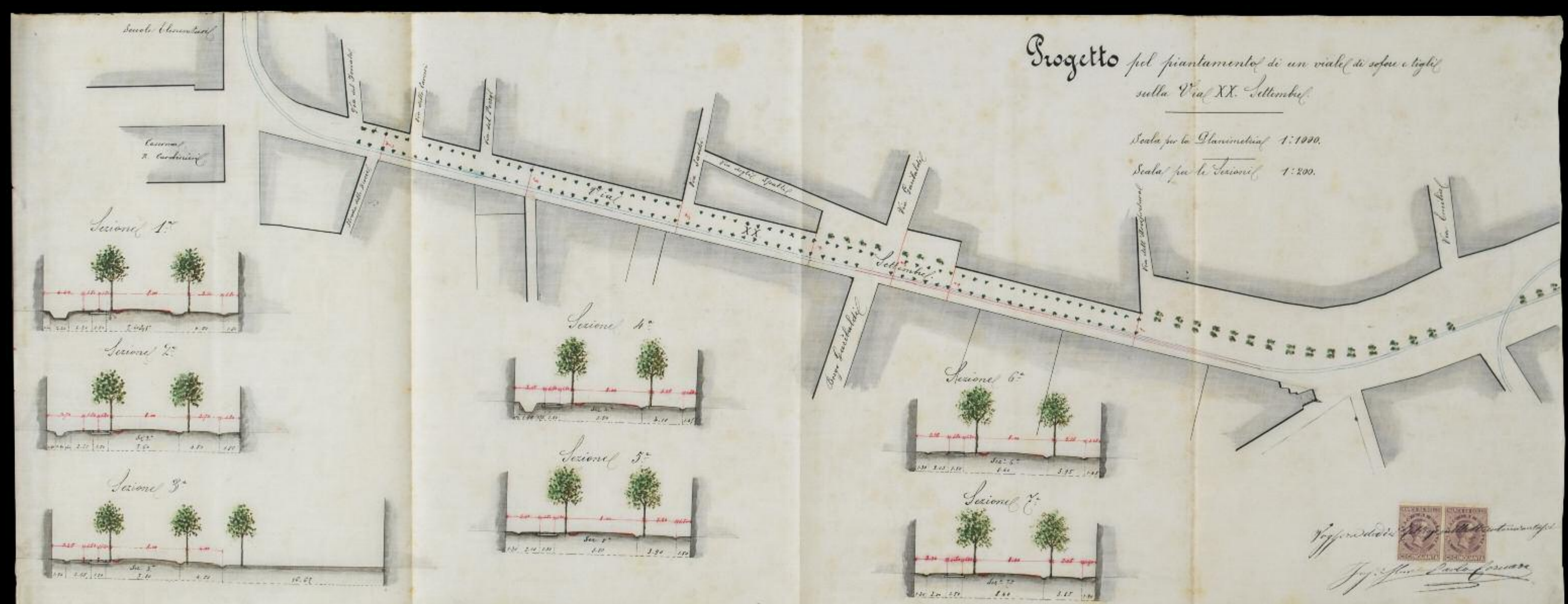
Al piano terreno vennero stabiliti la Pretura mandamentale e l'Ufficio del registro, al primo piano gli uffici del Tribunale civile e correzionale e al secondo piano i locali della Corte d'Assise.



LE SCUOLE ELEMENTARI

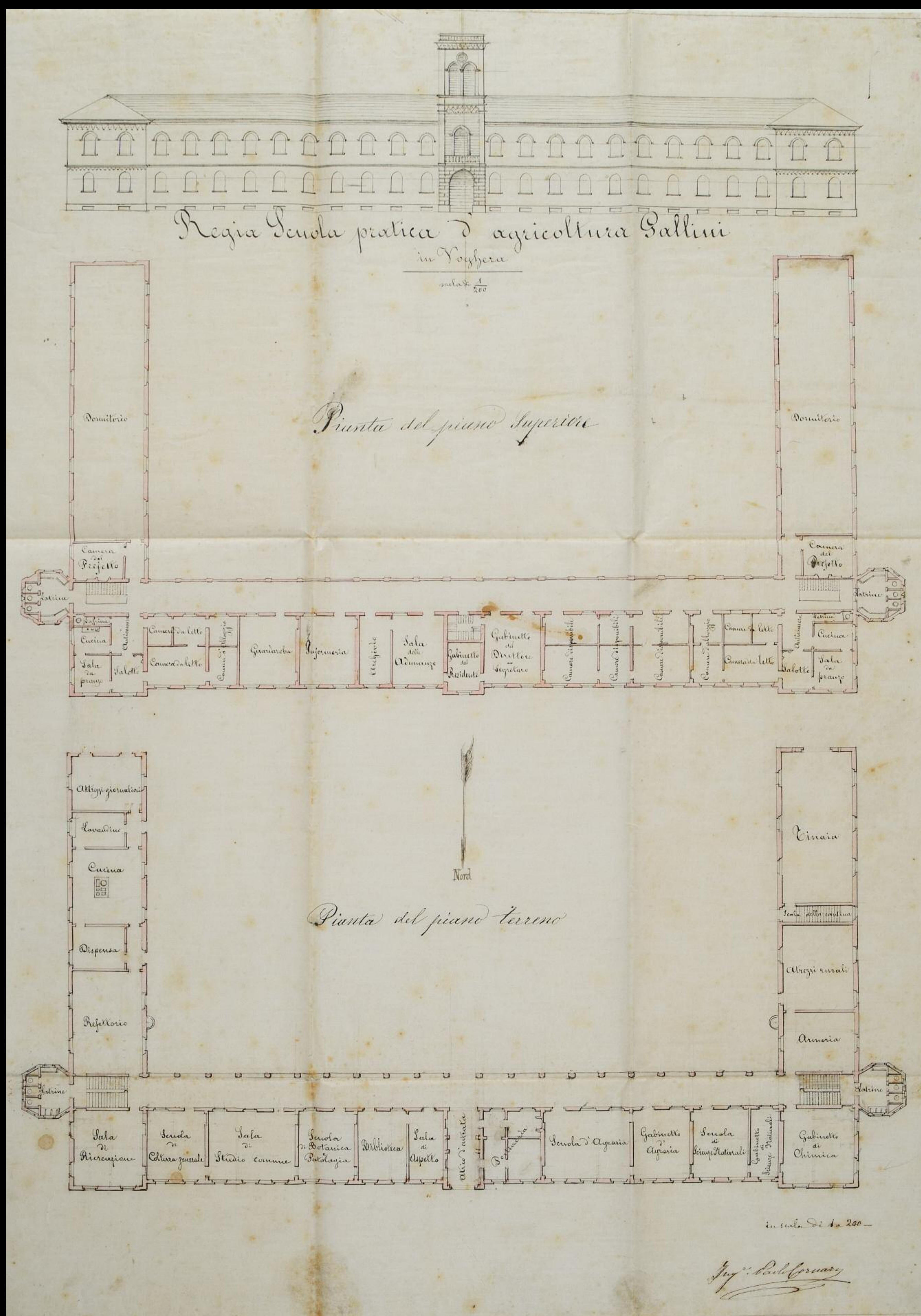


L'edificio per le Scuole primarie, oggi scuola elementare "Dante Alighieri", venne costruito, su progetto di Cornaro, negli anni 1887-1888 e inaugurato alla presenza del ministro della Pubblica istruzione Boselli. Copre un'area di 3.500 mq, oltre a 13.000 mq scoperti. Le scuole erano destinate ad alunni d'ambo i sessi.



Qui a fianco, i disegni di via XX Settembre relativi alla piantumazione di "sofore e tigli" del 1896.

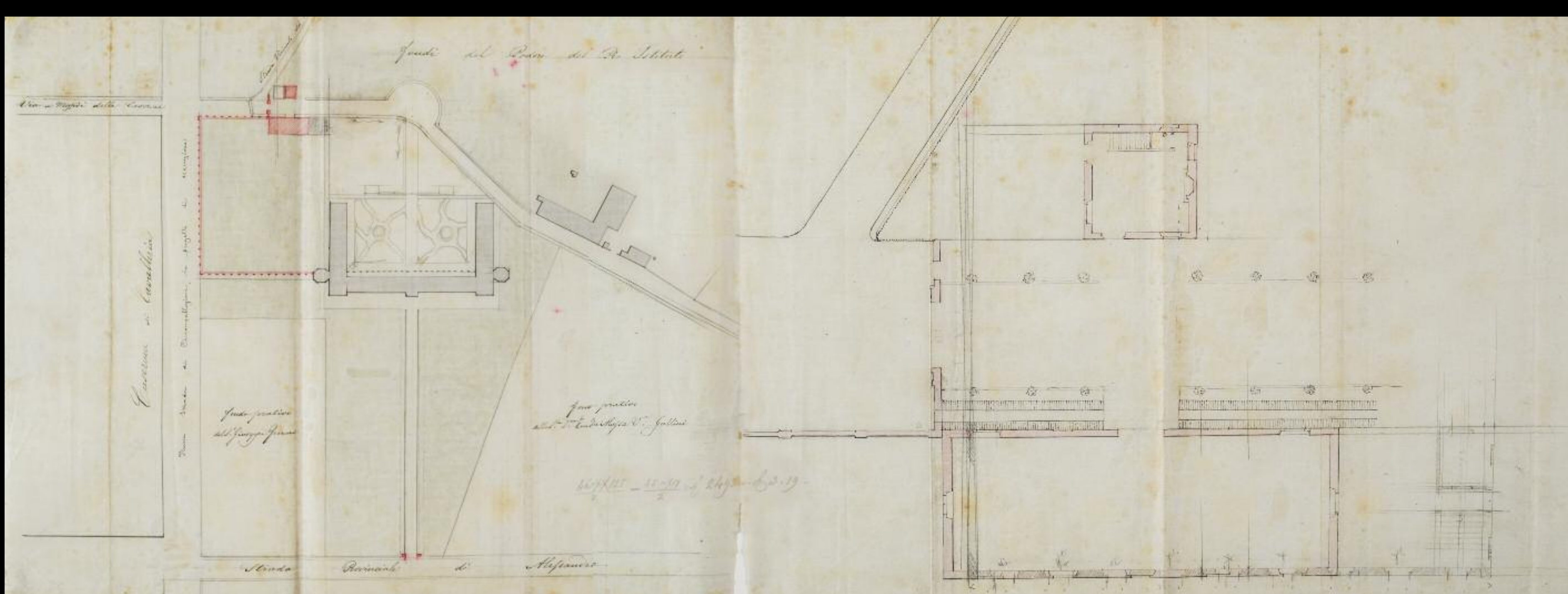
ISTITUTO AGRARIO GALLINI



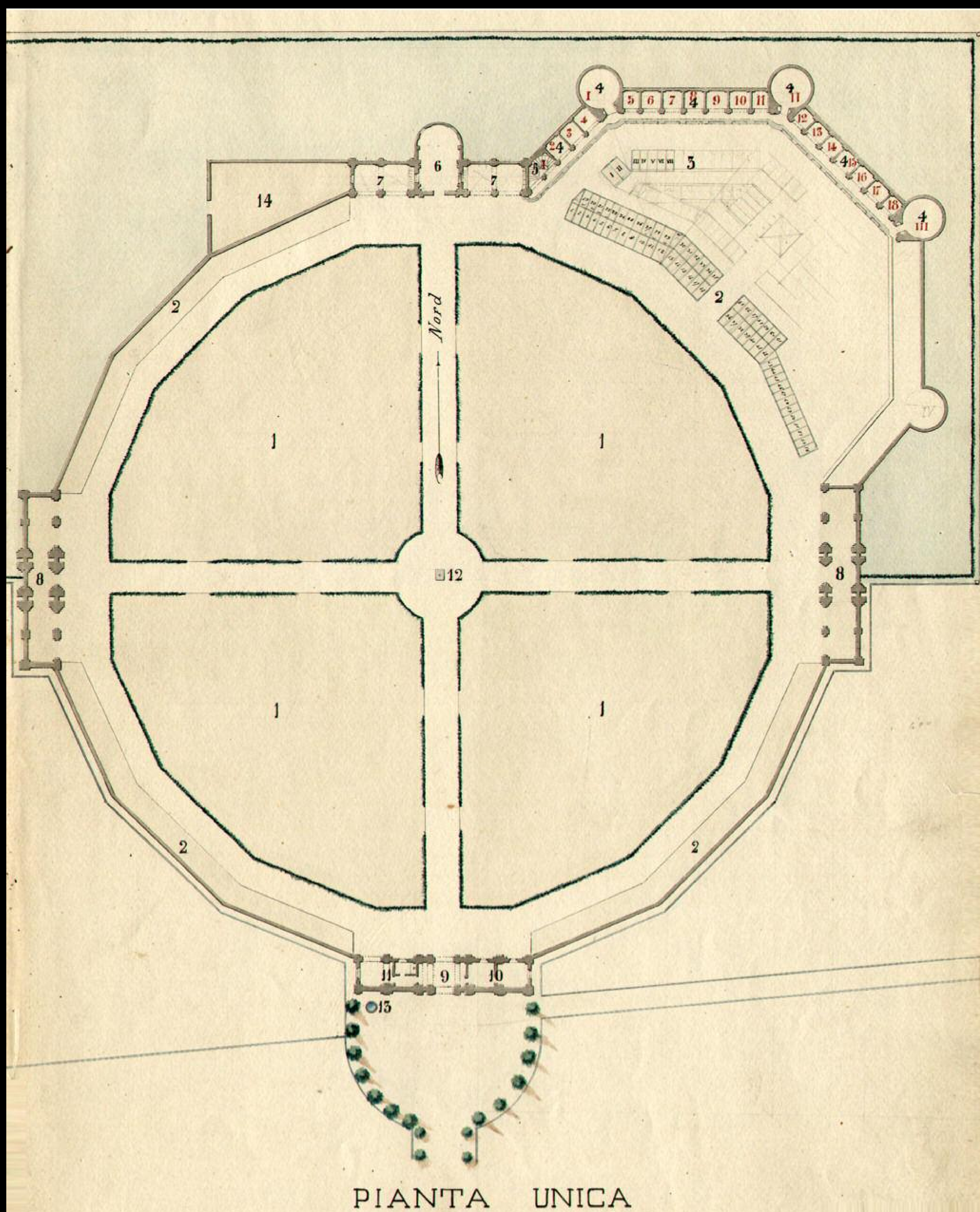
L'odierno Istituto agrario di Voghera fu istituito per volontà dell'ing. Carlo Gallini, che nel suo testamento (1887) aveva destinato buona parte dei suoi beni al progresso dell'istruzione agraria.

Costruito l'edificio nel 1894, in un'area alle spalle della Caserma di cavalleria, su progetto di Paolo Cornaro, la scuola iniziò a funzionare regolarmente nel 1895.

Nel tempo il corso di studi subì parecchi cambiamenti, seguendo l'andamento della società e delle nuove esigenze di figure professionali.



LE CAPPELLE DEL CIMITERO



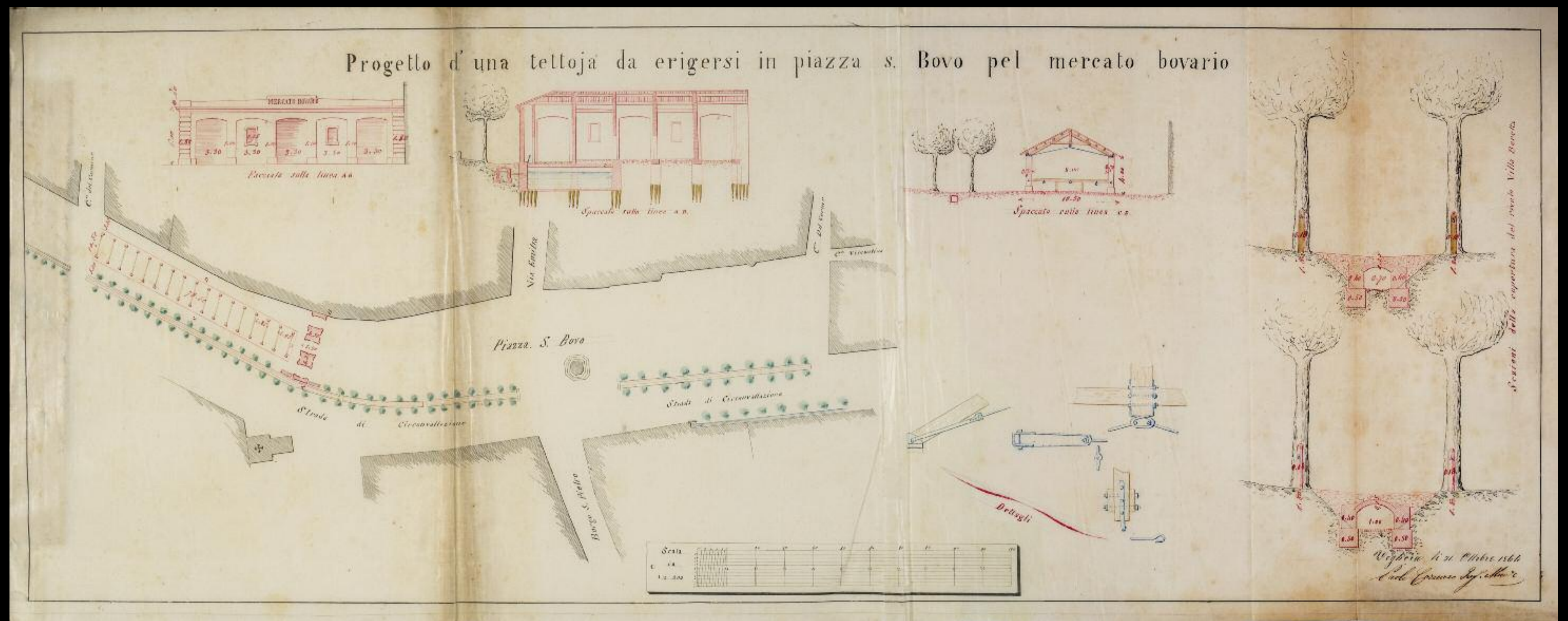
Costruito nel 1825 fuori Porta Pareto, in sostituzione di quello entro le mura di piazza S. Bovo, il nuovo cimitero fu ampliato poi nel 1870.

Su progetto del Cornaro nel 1863 vennero ultimati il vialetto e le aiuole. Nel 1873 sempre Cornaro progetta e comincia a costruire le nuove edicole: 4 corpi di ingrandimento di forma poligonale da erigersi man mano che venivano assegnate le cappelle.

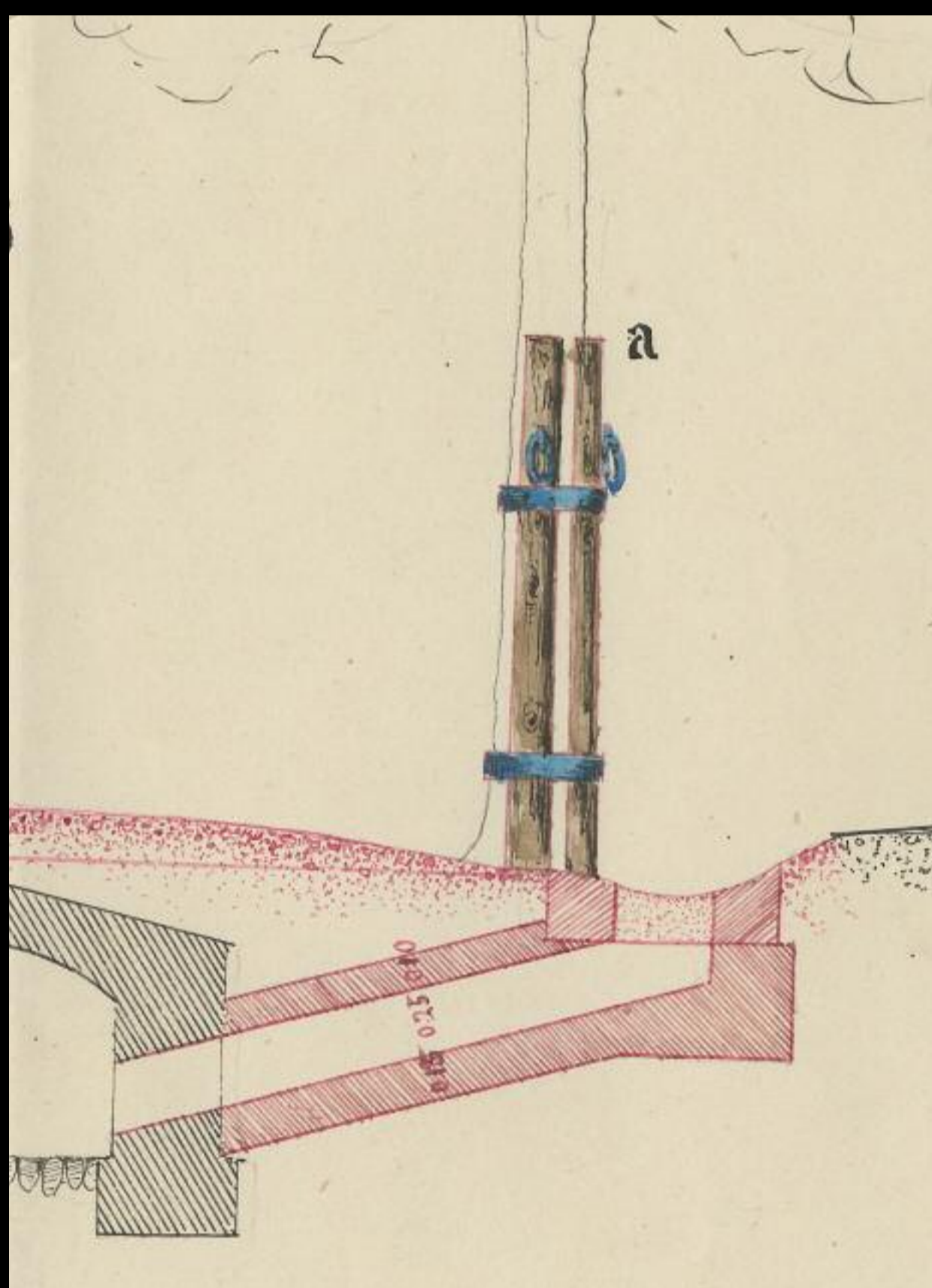
PIAZZA SAN BOVO

Piazza San Bovo, già occupata dal cimitero fino al 1825, fu poi destinata a sede del mercato bovino del martedì.

Nel 1842 fu eretto un oratorio, su progetto dell'ing. Morelli, poi completato nel 1862 dal Cornaro, per ospitare l'immagine del Crocefisso Redentore precedentemente collocata nel vecchio cimitero. Nel 1869 venne costruito, sempre su progetto del Cornaro, il pozzo e l'abbeveratoio per il bestiame.




1864. Il mercato bovino.
A sinistra, un particolare



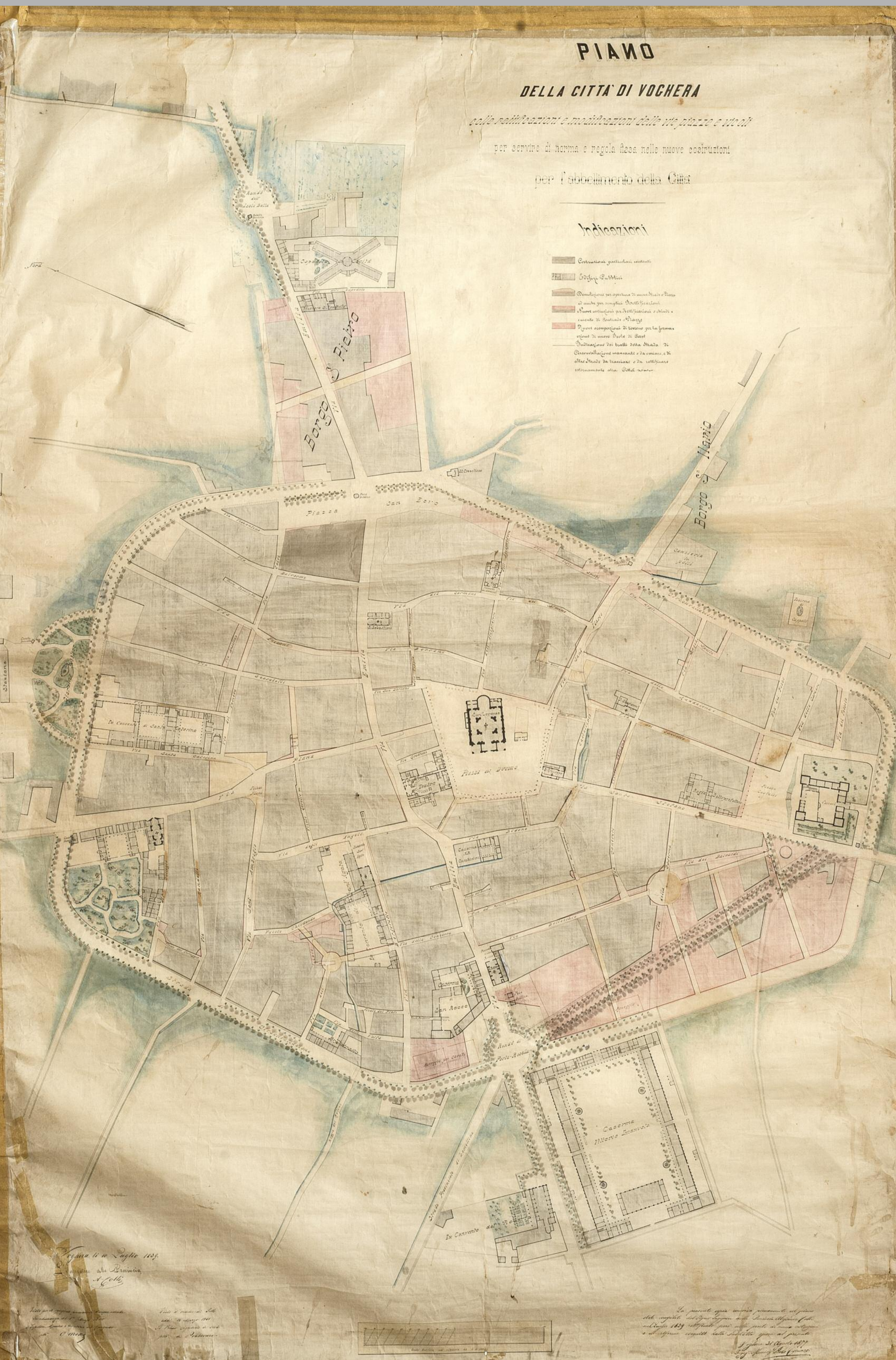
L'oratorio del Crocefisso



1867. L'area di piazza S. Bovo



LA TRASFORMAZIONE URBANISTICA DI VOGHERA NEL XIX SECOLO



Il Piano d'ornato del 1839 dell'ing. Colli, ripreso dal Cornaro con le "rettificazioni e modificazioni delle vie, piazze e viali" al 1877



La struttura urbanistica ancora medievale di Voghera nel rilievo catastale teresiano agli inizi del XVIII secolo



La veduta aerea eseguita da Vittorio Cicala nel 1907

Il Piano d'ingrandimento del 1895, che registra i cambiamenti ottocenteschi

